



DEPARTEMEN ENERGI DAN SUMBER DAYA MINERAL  
REPUBLIK INDONESIA

**KEPUTUSAN MENTERI ENERGI DAN SUMBER DAYA MINERAL**

Nomor: 388.K/34.02/DJB/2007

TENTANG

PERMULAAN TAHAP KEGIATAN PRODUKSI WILAYAH PERJANJIAN KARYA  
PENGUSAHAAN PERTAMBANGAN BATUBARA  
PT WAHANA BARATAMA MINING

**MENTERI ENERGI DAN SUMBER DAYA MINERAL,**

- Membaca : Surat PT Wahana Baratama Mining Nomor 051/WBM-DJMBP/JKT/VI/2007 tanggal 19 Juni 2007.
- Menimbang : a. bahwa sesuai ketentuan Pasal 10 ayat (1) Perjanjian Karya Pengusahaan Pertambangan Batubara antara Pemerintah dan PT Wahana Baratama Mining tanggal 20 November 1997, perusahaan tersebut pada tanggal 19 Juni 2007 telah mengajukan permohonan untuk memulai Tahap Kegiatan Produksi Wilayah Perjanjian Karyanya sesuai dengan peta sebagaimana tercantum dalam Lampiran Keputusan Menteri ini;
- b. bahwa berdasarkan penelitian terhadap laporan teknis dan data yang diajukan oleh PT Wahana Baratama Mining, terdapat cukup alasan bagi Pemerintah untuk memberikan persetujuan bagi PT Wahana Baratama Mining untuk memasuki Tahap Kegiatan Produksi.
- Mengingat : 1. Undang-undang Nomor 11 Tahun 1967 (LN Tahun 1967 Nomor 22, TLN Nomor 2831);
2. Undang-undang Nomor 6 Tahun 1968 (LN Tahun 1968, TL Nomor 35 TLN Nomor 2853) sebagaimana telah diubah dengan Undang-undang Nomor 12 Tahun 1970 (LN Tahun 1970 Nomor 47, TLN Nomor 2944);
3. Peraturan Pemerintah Nomor 32 Tahun 1969 (LN Tahun 1969 Nomor 60, TLN Nomor 2916) sebagaimana telah diubah dua kali, terakhir dengan Peraturan Pemerintah Nomor 75 Tahun 2001 (LN Tahun 2001 Nomor 141, TLN Nomor 4154);
4. Keputusan Presiden Nomor 75 Tahun 1996 tanggal 25 September 1996;
5. Keputusan Presiden Nomor 182/M Tahun 2005 tanggal 9 November 2005;
6. Keputusan Menteri Pertambangan dan Energi Nomor 680.K/29/M.PE/1997 tanggal 6 Juni 1997 sebagaimana telah diubah dengan Keputusan Menteri Energi dan Sumber Daya Mineral Nomor 0057.K/40/MEM/2004 tanggal 16 Februari 2004;
7. Keputusan Menteri Energi dan Sumber Daya Mineral Nomor 812.K/40/MEM/2003 tanggal 23 Mei 2003;
8. Keputusan Menteri Energi dan Sumber Daya Mineral Nomor 02.K/40/DJB/2007 tanggal 11 Januari 2007.

MEMUTUSKAN : .....

\_\_\_\_\_

Lampiran I : KEPUTUSAN MENTERI ENERGI DAN SUMBER DAYA MINERAL

Nomor : 388.K/34.02/DJB/2007

Tanggal : 26 Oktober 2007

LAMPIRAN DAFTAR KOORDINAT

Nama Perusahaan : PT. WAHANA BARATAMA MINING  
 Lokasi  
 - Propinsi : KALIMANTAN SELATAN  
 - Kabupaten : TANAH LAUT DAN TANAH BUMBU  
 - Bahan Galian : BATUBARA  
 - Kode Wilayah : 04PB0210  
 Luas : 7.811 Ha

Halaman : 1/3


No. Titik	Garis Bujur (BT)			Garis Lintang			LU/LS
	°	'	"	°	'	"	
1	115	11	57.6	3	45	32.5	LS
2	115	12	30.0	3	45	32.5	LS
3	115	12	30.0	3	45	26.0	LS
4	115	13	2.4	3	45	26.0	LS
5	115	13	2.4	3	45	16.3	LS
6	115	13	34.8	3	45	16.3	LS
7	115	13	34.8	3	45	3.4	LS
8	115	14	7.2	3	45	3.4	LS
9	115	14	7.2	3	44	56.9	LS
10	115	14	39.7	3	44	56.9	LS
11	115	14	39.7	3	44	37.5	LS
12	115	15	12.1	3	44	37.5	LS
13	115	15	12.1	3	44	31.0	LS
14	115	15	29.9	3	44	31.0	LS
15	115	15	29.9	3	44	24.6	LS
16	115	15	54.3	3	44	24.6	LS
17	115	15	54.3	3	44	14.8	LS
18	115	16	17.0	3	44	14.8	LS
19	115	16	17.0	3	44	10.0	LS
20	115	16	29.9	3	44	10.0	LS
21	115	16	29.9	3	44	5.1	LS
22	115	16	49.4	3	44	5.1	LS
23	115	16	49.4	3	43	58.7	LS
24	115	17	7.2	3	43	58.7	LS
25	115	17	7.2	3	43	52.2	LS
26	115	17	21.8	3	43	52.2	LS
27	115	17	21.8	3	43	45.7	LS
28	115	17	54.2	3	43	45.7	LS
29	115	17	54.2	3	43	36.0	LS
30	115	18	10.5	3	43	36.0	LS
31	115	18	10.5	3	43	29.5	LS

ke hal. 2

No. Ti-tik	Garis Bujur (BT)			Garis Lintang			LU/LS
	°	'	"	°	'	"	
32	115	18	33.2	3	43	29.5	LS
33	115	18	33.2	3	43	23.1	LS
34	115	18	46.1	3	43	23.1	LS
35	115	18	46.1	3	43	16.6	LS
36	115	18	54.3	3	43	16.6	LS
37	115	18	54.3	3	43	11.7	LS
38	115	19	2.4	3	43	11.7	LS
39	115	19	2.4	3	43	6.8	LS
40	115	19	12.1	3	43	6.8	LS
41	115	19	12.1	3	43	0.4	LS
42	115	19	25.1	3	43	0.4	LS
43	115	19	25.1	3	42	52.2	LS
44	115	19	29.9	3	42	52.2	LS
45	115	19	29.9	3	42	45.7	LS
46	115	19	36.4	3	42	45.7	LS
47	115	19	36.4	3	42	39.2	LS
48	115	19	44.6	3	42	39.2	LS
49	115	19	44.6	3	42	34.4	LS
50	115	19	49.4	3	42	34.4	LS
51	115	19	49.4	3	42	27.9	LS
52	115	19	55.9	3	42	27.9	LS
53	115	19	55.9	3	42	23.0	LS
54	115	20	0.8	3	42	23.0	LS
55	115	20	0.8	3	42	18.1	LS
56	115	20	4.0	3	42	18.1	LS
57	115	20	4.0	3	42	11.6	LS
58	115	20	8.9	3	42	11.6	LS
59	115	20	8.9	3	42	1.9	LS
60	115	20	17.0	3	42	1.9	LS
61	115	20	17.0	3	41	55.4	LS
62	115	20	23.5	3	41	55.4	LS
63	115	20	23.5	3	41	47.2	LS
64	115	20	33.3	3	41	47.2	LS
65	115	20	33.3	3	41	35.9	LS
66	115	20	41.4	3	41	35.9	LS
67	115	20	41.4	3	41	26.1	LS
68	115	20	54.4	3	41	26.1	LS
69	115	20	54.4	3	41	22.2	LS
70	115	21	0.0	3	41	22.2	LS
71	115	21	0.0	3	44	51.0	LS

No. Titik	Garis Bujur (BT)			Garis Lintang			LU/LS
	°	'	"	°	'	"	
72	115	19	31.0	3	44	51.0	LS
73	115	19	31.0	3	45	56.0	LS
74	115	18	30.0	3	45	56.0	LS
75	115	18	30.0	3	46	22.1	LS
76	115	17	7.8	3	46	22.1	LS
77	115	17	7.8	3	46	42.9	LS
78	115	15	49.0	3	46	42.9	LS
79	115	15	49.0	3	47	3.6	LS
80	115	14	23.6	3	47	3.6	LS
81	115	14	23.6	3	47	20.6	LS
82	115	13	6.0	3	47	20.6	LS
83	115	13	6.0	3	47	33.9	LS
84	115	11	57.6	3	47	33.9	LS

AN. MENTERI ENERGI DAN SUMBER DAYA MINERAL  
 DIREKTUR JENDERAL MINERAL, BATUBARA  
 DAN PANASBUMI



DR. IR. SIMON F. SEMBIRING  
 NIP. 100004851

CA. TAHURA SULTAN ADAM

3°40' 115°05'

115°10'

115°15'

115°20'


3°45'

KAB. TANAH LAUT  
6.543 Ha

APL

HPT

HP



KAB. TANAH BUMBU  
1.268 Ha

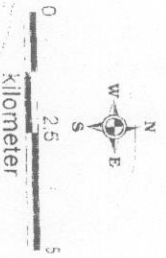
3°50'

SEWA WILAYAH KONTRAK PPK2B

Disusun oleh : **PT. WAHANA BANGUNAN**  
 Tanggal Proses : **04 OKTOBER 2007**  
 Disusun oleh : **RACHMAN**  
 Kode Atribut : **04PB0210**

OKASI KEJUTAN

Provinsi : **KALIMANTAN SELATAN**  
 Kabupaten : **TANAH LAUT & TANAH BUMBU**  
 Kecamatan : **TUBARA**  
 Desa : **ODUKSI**  
 Luas areal : **17.411 Ha**




SEKSI INFORMASI MINERAL BATUBARA  
 PANASBUJUNG DAN TANAH DAN LUPVIF  
 DIREKTORAT ENERGI MINERAL BATUBARA DAN PASANG SURYA  
 DEPARTEMEN ENERGI DAN SUMBER DAYA MINERAL  
 PETA WILAYAH KONTRAK PPK2B

MEMUTUSKAN :

- Menetapkan :
- PERTAMA : Permulaan Tahap Kegiatan Produksi Wilayah Perjanjian Karya Pengusahaan Pertambangan Batubara PT Wahana Baratama Mining seluas 7.811 Ha untuk selama 30 (tiga puluh) tahun yang berlaku sejak tanggal ditetapkan.
- KEDUA : Dengan penetapan Permulaan Tahap Kegiatan Produksi sebagaimana dimaksud pada Diktum Pertama, maka luas Wilayah Perjanjian Karya Pengusahaan Pertambangan Batubara PT Wahana Baratama Mining yang masih dipertahankan seluas 7.811 Ha sesuai dengan peta dan daftar koordinat yang diterbitkan oleh Unit Pelayanan Informasi Wilayah Pertambangan (UPIWP) dengan Kode Wilayah 04PB0210 sebagaimana tercantum dalam Lampiran Keputusan Menteri ini.
- KETIGA : Keputusan Menteri ini mulai berlaku pada tanggal ditetapkan.

Ditetapkan di Jakarta  
pada tanggal 26 Oktober 2007

a.n. Menteri Energi dan Sumber Daya Mineral  
Direktur Jenderal Mineral, Batubara dan Panasbumi



*Simon F. Sembiring*  
Dr. Ir. Simon F. Sembiring  
NIP. 100004851

Tembusan:

1. Menteri Energi dan Sumber Daya Mineral
2. Menteri Keuangan
3. Sekretaris Jenderal Departemen Energi dan Sumber Daya Mineral
4. Inspektur Jenderal Departemen Energi dan Sumber Daya Mineral
5. Direktur Jenderal Pajak, Departemen Keuangan
6. Gubernur Kalimantan Selatan
7. Bupati Tanah Laut
8. Bupati Tanah Bumbu
9. Kepala Biro Hukum dan Humas/Kepala Biro Keuangan/Kepala Biro Perencanaan dan Kerjasama Luar Negeri, Setjen Departemen Energi dan Sumber Daya Mineral
10. Direktur Perbendaharaan Negara, Departemen Keuangan
11. Sekretaris Direktorat Jenderal Mineral, Batubara dan Panasbumi
12. Direktur Pembinaan Pengusahaan Mineral dan Batubara
13. Direktur Pembinaan Program Mineral, Batubara dan Panasbumi
14. Direktur Teknik dan Lingkungan Mineral, Batubara dan Panasbumi
15. Direktur Pajak Bumi dan Bangunan, Departemen Keuangan
16. Direktur Pendapatan dan Keuangan Daerah, Departemen Dalam Negeri
17. Kepala Dinas Pertambangan, Provinsi Kalimantan Selatan
18. Kepala Dinas Pertambangan, Kabupaten Tanah Laut
19. Kepala Dinas Pertambangan, Kabupaten Tanah Bumbu
20. Direksi PT Wahana Baratama Mining